



МИНИСТЕРСТВО ЮСТИЦИИ
ПРИДНЕСТРОВСКОЙ МОЛДАВСКОЙ
РЕСПУБЛИКИ



УТВЕРЖДАЮ:
Министр юстиции

А. И. Тумба

СВИДЕТЕЛЬСТВО № 10435
О ГОСУДАРСТВЕННОЙ РЕГИСТРАЦИИ
ВЕДОМСТВЕННОГО НОРМАТИВНОГО АКТА

Наименование министерства, ведомства, издавшего нормативный акт:

Министерство сельского хозяйства и природных ресурсов Приднестровской Молдавской Республики

Наименование нормативного акта:

Приказ Министерства сельского хозяйства и природных ресурсов Приднестровской Молдавской Республики от 5 июня 2021 года № 171 «Об утверждении Правил по отводу и таксации лесосек в лесах Приднестровской Молдавской Республики»

Настоящий Приказ разработан в целях утверждения Правил по отводу и таксации лесосек в лесах Приднестровской Молдавской Республики.

ЗАКЛЮЧЕНИЕ :

Приказ Министерства сельского хозяйства и природных ресурсов Приднестровской Молдавской Республики от 5 июня 2021 года № 171 «Об утверждении Правил по отводу и таксации лесосек в лесах Приднестровской Молдавской Республики» разработан в соответствии с Лесным кодексом Приднестровской Молдавской Республики, Постановлением Правительства Приднестровской Молдавской Республики от 10 августа 2017 года № 200 «Об утверждении Положения, структуры и предельной штатной численности Министерства сельского хозяйства и природных ресурсов Приднестровской Молдавской Республики» (САЗ 17-34) с изменениями и дополнениями, внесенными постановлениями Правительства Приднестровской Молдавской Республики от 6 июля 2018 года № 233 (САЗ 18-28), от 23 августа 2018 года № 291 (САЗ 18-35), от 15 ноября 2018 года № 394 (САЗ 18-46), от 18 января 2019 года № 12 (САЗ 19-3), от 10 апреля 2019 года № 114 (САЗ 19-14), от 31 мая 2019 года № 181 (САЗ 19-20), от 18 июня 2019 года № 223 (САЗ 19-23), от 10 сентября 2019 года № 332 (САЗ 19-35), от 22 ноября 2019 года № 404 (САЗ 20-02), от 22 ноября 2019 года, № 407 (САЗ 19-46), от 12 марта 2020 года № 59 (САЗ 20-11),

от 15 июня 2020 года № 206 (САЗ 20-25), от 15 июля 2020 года № 239 (САЗ 20-29), от 30 ноября 2020 года № 421 (САЗ 20-49), от 29 декабря 2020 года № 478 (САЗ 21-1), соответствует действующему законодательству и не содержит правовых противоречий.

Эксперт:

Андрей Федорович Кеммель

И.К. Начальник Отдела регистрации
ведомственных нормативных актов:



С. Козлова



МИНИСТЕРСТВО СЕЛЬСКОГО ХОЗЯЙСТВА
И ПРИРОДНЫХ РЕСУРСОВ
ПРИДНЕСТРОВСКОЙ МОЛДАВСКОЙ
РЕСПУБЛИКИ

Министерство юстиции
13 АВГ 2021
Бюджетный нормативный акт
Регистрационный № № 10435

П Р И К А З

09.06.2021

№ 171

г. Тирасполь

Об утверждении Правил по отводу и
таксации лесосек в лесах Приднестровской
Молдавской Республики

В соответствии с Лесным кодексом Приднестровской Молдавской Республики, Постановлением Правительства Приднестровской Молдавской Республики от 10 августа 2017 года № 200 «Об утверждении Положения, структуры и предельной штатной численности Министерства сельского хозяйства и природных ресурсов Приднестровской Молдавской Республики» (САЗ 17-34) с изменениями и дополнениями, внесенными постановлениями Правительства Приднестровской Молдавской Республики от 6 июля 2018 года № 233 (САЗ 18-28), от 23 августа 2018 года № 291 (САЗ 18-35), от 15 ноября 2018 года № 394 (САЗ 18-46), от 18 января 2019 года № 12 (САЗ 19-3), от 10 апреля 2019 года № 114 (САЗ 19-14), от 31 мая 2019 года № 181 (САЗ 19-20), 18 июня 2019 года № 223 (САЗ 19-23), от 10 сентября 2019 года № 332 (САЗ 19-35), от 22 ноября 2019 года № 404 (САЗ 20-2), от 22 ноября 2019 года № 407 (САЗ 19-46), от 12 марта 2020 года № 59 (САЗ 20-11), от 15 июня 2020 года № 206 (САЗ 20-25), от 15 июля 2020 года № 239 (САЗ 20-29), от 30 ноября 2020 года № 421 (САЗ 20-49), от 29 декабря 2020 года № 478 (САЗ 21-1), с целью актуализации нормативной правовой базы в сфере лесопользования,

ПРИКАЗЫВАЮ:

1. Утвердить Правила по отводу и таксации лесосек в лесах Приднестровской Молдавской Республики согласно Приложению к настоящему Приказу.
2. Направить настоящий Приказ на регистрацию и официальное опубликование в Министерство юстиции Приднестровской Молдавской Республики.
3. Ответственность за исполнение настоящего Приказа возложить на и.о. начальника управления лесных и охотничьих ресурсов Министерства сельского хозяйства и природных ресурсов Приднестровской Молдавской Республики.
4. Контроль за исполнением настоящего Приказа оставляю за собой.
5. Настоящий Приказ вступает в силу со дня, следующего за днем его официального опубликования.

Министр

Е. Коваль

Согласовано:

Начальник Государственной службы экологического
контроля и охраны окружающей среды Приднестровской
Молдавской Республики

В. Сотников

« ___ »

2021 год



Правила по отводу и таксации лесосек в лесах Приднестровской Молдавской
Республики

1. Общие положения

1. Правила по отводу и таксации лесосек в лесах Приднестровской Молдавской Республики (далее по тексту - Правила) применяются при подготовке лесосечного фонда в рубку, отпуске второстепенных лесных материалов и является обязательным для выполнения субъектами Государственного лесного фонда Приднестровской Молдавской Республики (лесохозяйственные *организации*) - (далее по тексту - субъекты лесного фонда).

Настоящие Правила могут применяться также при отводе и таксации лесосек в защитных лесных насаждениях на землях, не входящих в Государственный лесной фонд Приднестровской Молдавской Республики (далее по тексту - лесной фонд).

2. В настоящих Правилах используются следующие понятия:

а) абрис - полевой чертеж лесосеки, составляемый в процессе отвода и таксации лесосеки;

б) визир - полоса шириной до 1 м, прорубаемая в лесу с целью отграничения и (или) съемки участков лесного фонда, проведения таксационных, изыскательских, иных видов работ;

в) лесоматериалы - материалы из древесины, сохранившие ее природную физическую структуру и химический состав, получаемые из поваленных деревьев, хлыстов и из частей путем поперечного и продольного деления;

г) разряд высот - квалификационный показатель, характеризующий соотношение высот и диаметров деревьев;

д) лесосека - участок леса, отведенный для рубок всех видов или находящийся в стадии рубки;

е) отходы, учитываемые при таксации лесосек - кора от деловой части;

ж) отвод лесосек - мероприятия по определению границ в натуре и таксации лесосек, отметке подлежащих вырубке деревьев, материально-денежной оценке учтенной на лесосеке древесины;

з) эксплуатационная площадь лесосеки - площадь, покрытая лесом, подлежащая рубке;

и) недоруб - деревья или участки леса, назначенные в рубку, но не вырубленные в срок, предусмотренный лесорубочным билетом;


к) делянка - часть лесосеки, предназначенная для рациональной организации рубок леса, отграниченная в натуре визирами и деляночными столбами;

л) таксация леса (лесосек) - мероприятия по выявлению, учету, оценке качественных и количественных характеристик лесных ресурсов, в том числе насаждений, намечаемых для рубки;

м) общий запас древесины - объем древесины, заготавливаемый из древесных стволов и кроны.

3. При подготовке участков для проведения лесовосстановительных и сплошных рубок, рубок промежуточного пользования (рубки ухода за лесом, выборочные санитарные рубки и рубки реконструкций, связанные с рубкой малоценных лесных насаждений), прочих рубок проводятся следующие работы:

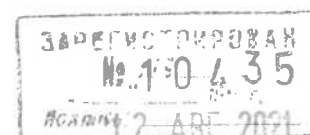
а) отвод лесосек;



- б) таксация лесосек.
4. Отвод и таксация лесосек производятся в обливственный период с 25 мая по 25 октября:
- а) по лесовосстановительным рубкам - за 2 (два) года до поступления лесосек в рубку;
 - б) по рубкам промежуточного пользования - за 1 (один) год до рубки;
 - в) по прочим рубкам и сплошным санитарным рубкам - по фактической необходимости.
5. Отвод и таксация лесосек для заготовки второстепенных лесных материалов (луба, хвойной лапки) не производится.
6. Отвод и таксация лесосек не производится при рубке единичных деревьев, рубке отдельных деревьев на участках, отведенных под строения и сооружения, а также при расчистке участков, предназначенных для реконструкции малоценных лесных насаждений, границы которых определены при отводе этих участков.
7. При всех методах отвода и таксации лесосек производится учет жизнеспособного подроста хозяйственно-ценных пород с указанием состава, средней высоты, возраста и количества на 1 гектар.
8. Работы по подготовке лесосечного фонда для заготовки второстепенных лесных материалов (луба, хвойной лапки) заключаются в следующем:
- а) в подборе площадей, на которых будут производиться заготовка второстепенных лесных материалов;
 - б) в определении количества и материально-денежной оценки второстепенных лесных материалов, назначенных к отпуску.
- В этих целях в натуре проводятся необходимые работы с последующей обработкой полученных материалов камеральным способом.
9. Ответственность за соблюдение настоящих Правил возлагается на директора, главного лесничего субъекта лесного фонда.

2. Виды учета

10. Учет отпускаемого леса на корню в зависимости от способов рубок производится:
- а) по площади;
 - б) по числу деревьев, назначенных в рубку (по пням);
 - в) по количеству заготовленных лесоматериалов.
- Учет по площади применяется при проведении всех видов сплошных рубок.
- Учет по числу деревьев, назначаемых в рубку, применяется при проведении:
- а) проходных и выборочных санитарных рубок (кроме рубки сухостоя в молодняках);
 - б) прореживаний, если не менее 75% вырубаемых деревьев имеют диаметр на высоте груди более 10 см;
 - в) при рубке семенников и отдельных деревьев.
- При учете отпускаемого леса «по пням» все назначаемые в рубку деревья предварительно клеймятся. Учет по количеству заготовленных материалов производится, если предварительно не представляется возможным определить запас подлежащей вырубке древесины:
- а) при осветлениях и прочистках;
 - б) при прореживаниях, когда 25% вырубаемых деревьев не достигло диаметра на высоте груди 10см;
 - в) при вырубке сухостоя в молодняках, разработке горельников, валежа, бурелома и ветровала.
- При учете отпускаемого леса по количеству в лесорубочном билете предварительно указывается примерное количество намечаемой к заготовке древесины по материалам глазомерной таксации или по данным пробных площадей. В последующем количество заготовленной древесины уточняется обмером.



При мелком отпуске леса, при разработке валежа, сухостоя, бурелома, ветровала отпуск леса может производиться с указанием в лесорубочных билетах точного количества подлежащих заготовке лесоматериалов. В этом случае заготовитель не имеет права заготовить более указанного в билете количества лесоматериалов.

Отпуск второстепенных лесных материалов производится, как правило, с учетом по количеству. Определение фактического размера заготовки по бухгалтерским данным разрешается также при заготовке больших количеств древесины из бурелома и ветровала, при значительных отпусках второстепенных лесных материалов.

Количество подлежащего отпуску леса и заготовленной древесины при всех видах учета определяется в плотных кубометрах.

11. При отпуске второстепенных лесных материалов по количеству заготовленной продукции применяются следующие единицы измерения:

- а) пней, порубочных остатков, хвороста, веточного корма, хвойной лапки - складочные кубометры;
- б) мелких сортиментов из тонкомера и хвороста, а также новогодних елок - штуки.

3. Составление планов отвода лесосечного фонда и отвод лесосек

12. Перед началом работ по отводу лесосек субъектами лесного фонда проводятся следующие подготовительные работы:

а) уточняются лесоустроительные материалы, данные по учету лесного фонда и другие документы;

б) устанавливается объем работ и выявляются площади, подлежащие первоочередному включению в лесосечный фонд (перестойные и поврежденные насаждения, требующие рубки по состоянию, недорубы и не начатые рубкой лесосеки прошлых лет, насаждения, произрастающие на площадях, подлежащих расчистке в связи с передачей их для использования в других целях);

в) составляется план отвода лесосечного фонда по хозяйствам для каждого лесничества по разделам: лесовосстановительные и сплошнолесосечные рубки, рубки ухода (по видам), санитарные рубки, прочие рубки (по видам) - по форме согласно Приложения № 1 к настоящим Правилам.

План отвода составляется лесничим в соответствии с настоящими Правилами и другими инструкциями, правилами по ведению лесного хозяйства, а также с планами рубок, утвержденными в установленном порядке, и утверждается директором или главным лесничим лесохозяйственного предприятия.

13. Перед началом отвода лесосек все лица, привлекаемые к этой работе, должны быть проинструктированы с проведением тренировочных работ по отводу и таксации лесосек в натуре.


14. Если в процессе отвода лесосек выявятся существенные расхождения с данными лесоустройства (завышение возраста, неправильное определение преобладающей породы) в результате чего насаждения не могут быть отведены в рубку, эти участки закрываются для рубки и взамен их отводятся другие.

15. Одновременно в процессе отвода лесосек составляется акт об обнаруженных ошибках в материалах лесоустройства согласно Приложения № 2 к настоящим Правилам.

16. Отвод лесосек производится субъектами лесного фонда в весенне-летний период:

- а) по лесовосстановительным рубкам - за 2 (два) года до поступления лесосек в рубку;
- б) по рубкам ухода за лесом - за 1 (один) год рубки;
- в) по сплошным санитарным рубкам и при прочих рубках (в случаях, когда это необходимо для удобства таксации и производства рубки леса или если эти участки имеют значительные размеры) - по фактической необходимости.

17. Отграничение площадей для заготовки второстепенных лесных материалов не производится.



18. Отвод лесосек не производится:

а) при уборке семенников, семенных полос и куртин, выполнивших свое назначение, и рубке единичных деревьев;

б) при выборочных санитарных рубках

в) при прочих рубках - разрубке просек шириной менее 10 м, расчистке сенокосов, рубке отдельных деревьев на отведенных из лесного фонда участках под строения и сооружения, а также расчистке участков незначительной площади целевого назначения, границы которых определены при отводе этих участков.

19. Работы по отграничению площадей лесосек включают:

а) прорубку визиров, за исключением сторон, отграниченных ясными квартальными просеками, граничными линиями, таксационными визирами и не покрытыми лесом площадями;

б) постановку столбов на углах лесосек;

в) отграничение не эксплуатационных участков в пределах лесосек;

г) промер линий, измерение углов между ними, а также привязку к квартальным просекам, таксационным визирам или другим постоянным ориентирам.

20. Лесосеки в равнинных лесах отводятся, как правило, прямоугольной формы, а в горных лесах границы их приурочиваются к условиям рельефа. Таксационные выделы неправильной конфигурации отводятся в рубку полностью, если площадь их не превышает размеры лесосек, установленные настоящими Правилами.

21. Отводимые лесосеки отграничиваются ясными визирами. На визирах лесосек сплошнолесосечных рубок срубаются все деревья (за исключением крупных, которые визиром обходятся) с валкой их в сторону лесосеки. Вдоль визиров, прилегающих со стороны лесосеки, делаются затески.

На визирах для выборочных санитарных рубок, а также для рубок ухода за лесом деревья, как правило, не срубаются и визиры расчищаются за счет обрубки сучьев и веток, а также рубки кустарника.

22. Съёмка границ и привязка лесосек производится с помощью буссоли, гониометра или других геодезических инструментов, а также с использованием глобальной навигационной спутниковой системы (GPS), промеры линии - мерной лентой. Допускается применение 20-метровой стальной рулетки.

Ошибки при отводе лесосек не должны превышать: при измерении линий - 1 м на 300 м, при измерении углов - не более 30 градусов.

23. Лесосеки отводятся по хозяйствам, выделенным при лесоустройстве.

При необходимости лесосеки разбиваются на делянки:

а) если отпуск леса из одной лесосеки производится разными лесопользователями;


б) в горных условиях, когда отдельные участки лесосеки отличаются по крутизне склонов более чем на 10 градусов;

в) если на отдельных частях лесосеки применяются различные методы таксации;

г) выделяются также в отдельные делянки участки с жизнеспособным подростом и молодняком в количествах, предусмотренных настоящими Правилами и Инструкцией по сохранению подроста и молодняка хозяйственно ценных пород, утвержденной исполнительным органом государственной власти, осуществляющим функции по выработке и проведению государственной политики, нормативно-правовому регулированию и мониторингу в области охраны, рационального использования и воспроизводства природных ресурсов (далее - исполнительный орган).

Порядковая нумерация делянок в пределах каждого квартала производится отдельно по видам пользования и годам лесосеки.

24. Если площади отдельных участков с различными древостоями незначительны по величине, в связи с чем разбивка отведенной лесосеки на делянки является нецелесообразной, производится выделение таксационных участков. При необходимости



таксационные участки могут выделяться и в делянках. Такие участки могут быть выделены:

а) если в разных частях лесосеки (делянки) разряды высот одной или нескольких пород, представленных не менее чем двумя единицами состава, различаются на один разряд и более;

б) при значительной разнице отдельных частей лесосеки (делянки) по составу, полноте, среднему диаметру и тому подобное.

Минимальная площадь таксационного участка устанавливается 0,5 га при площади лесосеки (делянки) до 3 га.

Таксационные участки в пределах лесосеки (делянки) нумеруются, визирами не отграничиваются, а в натуре отмечаются колышками высотой 0,5 м и толщиной 4 - 5 см с нанесением на них номера участка.

25. На углах лесосек (делянок) ставятся столбы диаметром 12 - 16 см. Столбы закапываются в землю на глубину 0,5 - 1,0 м зависимости от характера грунта. Высота столба над землей должна составлять 1,3 м. Вблизи дорог столбы укрепляются крестовиной.

Верх лесосечных (деляночных) столбов затесывают на два ската. Под затесом делается гладкая выемка («окно»), на которой краской делаются надписи с указанием способа рубки, года лесосеки, номер делянки, площадь в гектарах, согласно требованиям, указанным в Приложении № 4 к настоящим Правилам.

При совпадении в одной точке углов двух или нескольких смежных лесосек (делянок) в пределах квартала независимо от года их рубки в данной точке устанавливается один деляночный столб с соответствующим количеством «окон» для надписей.

26. На столбах указывается эксплуатационная площадь лесосеки (делянки). В эксплуатационную площадь сплошных лесосек не включаются:

а) не покрытые лесом участки (болота, вырубки, прогалины) независимо от их величины;

б) семенные куртины и полосы, выделяемые в соответствии с настоящими Правилами;

в) расположенные среди спелых древостоев участки молодняков, средневозрастного и приспевающего леса площадью, установленной настоящими Правилами, а в иных случаях при любой площади.

Неэксплуатационные участки отграничиваются в натуре визирами с постановкой столбов высотой 1 м и диаметром 8 - 10 см, на которых делается надпись «НЭ» (неэксплуатационная).

Площадь неэксплуатационного участка определяется на основании параметров граничных линий участка. При необходимости проводится геодезическая съемка.

27. Не покрытые лесом участки в площадь лесосеки выборочных санитарных рубок, а также рубок ухода за лесом не включаются.

28. Одновременно с отводом лесосек для сплошнолесосечной рубки, в соответствии с настоящими Правилами, производится отбор и перечет семенников, отграничение семенных куртин и полос.


Семенники и деревья в семенных группах клеймятся у шейки корня (в лапу). Вокруг ствола на высоте груди производится «подрумянивание» с нанесением порядкового номера краской. Семенные куртины и полосы обозначаются легкими затесками на коре с внешней стороны граничных деревьев и «подрумяниванием» коры вокруг ствола на угловых деревьях, которые клеймятся.

29. При отводе лесосек составляется полевой абрис, на котором указываются:

а) расположение внутренних визиров и расстояния между ними;

б) привязки лесосек к квартальной или визирной сети, промеры граничных и внутренних визиров;

в) румбы линий;



г) выделенные внутри лесосеки неэксплуатационные площади с указанием промера линий, а также румбов линий при геодезической съемке;

д) расположение семенных куртин и полос, участков с подростом и молодняком и их площадь;

е) участки, смежные с лесосекой (вырубки, лесосеки с указанием их года рубки и другие категории площадей).

30. После отграничения участков, назначенных в рубку, производится таксация лесосек. Метод таксации зависит от вида учета, площади лесосеки и характера древостоя.

4. Назначение деревьев в рубку

31. Предварительный отбор деревьев в рубку производится для выборочных санитарных рубок, а также для рубок ухода за лесом (за исключением ухода в молодняках). Одновременно с отбором деревьев в рубку производятся клеймение этих деревьев у шейки корня и отметка их на высоте груди.

При отпуске леса с учетом по площади и по пням производится перечет деревьев с обмером их диаметров на высоте груди (1,3 м) и подразделением по породам (по 4-сантиметровым ступеням толщины), а также категориям технической годности (качеству). Перечет деревьев может быть сплошным (на всей площади) или частичным.

32. Перечету подлежат деревья со ступени толщины 8 см. В отдельных районах, если это обусловлено правилами рубок, перечет деревьев начинается с более высокого диаметра.

33. По технической годности деревья делятся на три категории:

а) деловые - деревья, у которых общая длина деловых сортиментов в комлевой половине составляет 6,5 м и более, а у деревьев высотой до 20 м не менее одной трети их высоты;

б) полуделовые - деревья, характеризующиеся длиной деловой части от 2 до 6,5 м;

в) дровяные - деревья, характеризующиеся длиной деловой части менее 2 м.

Поврежденные в нижней части ствола деревья, если повреждение не распространяется выше 2,5 м от комля, относятся к категории деловых при условии, что длина деловой части остается не менее 6,5 м. Отнесение деревьев к различным категориям технической годности производится в соответствии с требованиями в результате осмотра ствола и определения имеющихся пороков по внешним признакам, с уточнением после осмотра деревьев, срубленных на визирах или на соседних лесосеках.

В зависимости от категории технической годности деревья отмечаются знаками без повреждения камбия:

а) деловые - одной чертой (I);

б) полуделовые - двумя чертами (II);

в) дровяные - тремя чертами (III).


Могут применяться и другие отметки, обеспечивающие четкое различие деревьев по категориям технической годности и контроль за отбором деревьев.

5. Таксация лесосек при отпуске леса с учетом по площади

34. При сплошнолесосечном способе рубки производится сплошной перечет.

35. Сплошной перечет производится по каждой делянке отдельно, путем обмера диаметров деревьев мерной вилкой, распределения их по категориям технической годности с соответствующими отметками на деревьях и занесением результатов перечета в ведомость согласно Приложения № 3 к настоящим Правилам, при этом клеймение деревьев не производится.

36. В пределах лесосеки (делянки) для каждой составляющей породы измеряются высоты при помощи высотомера, эклиметра или мерной вилки в средних ступенях толщины, по 3 (три) дерева из каждой ступени. Если участие породы не превышает 3 (трех)



единиц состава, то обмеряются 5 (пять) деревьев этой породы из средней ступени толщины.

Деревья для обмера выбираются равномерно по всей площади лесосеки. У каждого дерева измеряется диаметр и высота. Для этих целей можно использовать деревья, срубленные на визирах, если они удовлетворяют требованиям по диаметру. Результаты обмера высот заносятся в ведомость перечета. Специальная рубка деревьев для этих целей не обязательна.

6. Таксация лесосек при отпуске леса с учетом по пням и по количеству заготовленных лесоматериалов

37. При отпуске леса с учетом по числу деревьев, назначенных в рубку (по пням), производится предварительный отбор деревьев в рубку, клеймение их у шейки корня и, отметка на высоте груди.

В необходимых случаях, по указаниям исполнительного органа, деревья, отобранные для выборочной санитарной рубки, кроме клеймения, нумеруются в пределах квартала.

38. Отобранные в рубку деревья обмеряются на высоте груди. Перечет ведется по породам и категориям технической годности. Производится обмер высот, и результаты заносятся в ведомость перечета деревьев отдельно по каждой делянке согласно Приложения № 3 к настоящим Правилам.

Общий запас при выборочных санитарных рубках определяется по материалам лесоустройства. В случае необходимости (например, давность лесоустройства) по результатам осмотра назначенных в рубку участков общий запас уточняется в натуре.

39. Для предварительного определения количества подлежащей вырубке древесины в отдельных случаях и площади в размере 3—5% от площади делянки. Пробные площади в натуре отграничиваются кольшками высотой 50 см на кольшках делается надпись «ПР» (проба).

40. На пробной площади производится отбор, рубка деревьев и разработка заготовленной древесины на сортименты. Данные разработки пробной площади переводятся на площадь лесосеки (делянки). Аналогичным способом определяют запас подлежащей вырубке тонкомерной древесины и при других способах рубок. При учете отпускаемого леса по количеству заготовленных лесоматериалов предварительно запас определяется глазомерно.

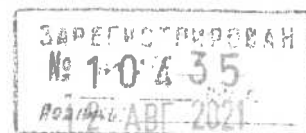
41. В случае, когда в рубку одновременно отводится насаждения всего квартала, неодинаковые по возрасту и строению, лесосеки таксируются различными методами в зависимости от характера рубки в каждом участке. При этом участки, незначительные по площади, в натуре не отграничиваются.

7. Материально-денежная оценка лесосек

42. При материальной оценке лесосек определяется общий запас древесины с распределением его на деловую и дровяную. Деловая древесина распределяется по категориям крупности (крупная, средняя, мелкая).

43. На отведенные лесосеки (делянки) составляется чертеж в масштабе лесоустроительных планшетов, но не менее 1:25000, на который наносятся: лесосеки, делянки и таксационные участки с указанием их номеров, неэксплуатационные площади, привязки к квартальной или визирной сети, меры и румбы линий, участка с подростом, семенные куртины и полосы, пробные площади; вычисляются общая и эксплуатационная площади лесосеки, делянки, таксационного участка и площадь перечетов.

44. В ведомости материально-денежной оценки объемы по ступеням толщины вычисляются с округлением до 0,01 м³, а общие итоги по делянке округляются до 1 м³.



Денежная оценка отпускается на корню леса, а также второстепенных лесных материалов производится в целом по лесосеке (делянке) с округлением до 1 рубля Приднестровской Молдавской Республики.

По возможности материально-денежную оценку лесосек выполняют в программах Microsoft Word, Microsoft Excel.

Субъекты лесного фонда применяют Сортиментные таблицы для таксации леса на корню (справочник), введенные в действие на территории Приднестровской Молдавской Республики в соответствии с ведомственным актом исполнительного органа.

8. Обработка материалов сплошного перечета

45. Количество деревьев по породам, ступеням толщины и категориям технической годности из ведомости перечета записываются в ведомость материально-денежной оценки согласно Приложения № 5 к настоящим Правилам. При этом количество полуделовых деревьев распределяется на деловые и дровяные стволы поровну.

46. На основании обмеров высот деревьев, приведенных в ведомости перечета, для преобладающей породы вычисляется среднеарифметическая высота по каждой из 3 (трех) центральных ступеней толщины и из данных 5 (пяти) замеров для составляющих пород.

По соотношению высот и диаметров определяется разряд высот каждой ступени толщины и устанавливается средний разряд по породе. В сложных древостоях, когда перечет деревьев производится по ярусам, разряды высот определяются также по ярусам, а в необходимых случаях - по возрастным поколениям.

47. Общий запас, выход деловой древесины по категориям крупности и дров определяются по каждой деланке и породе по сортиментным таблицам соответствующего разряда. Запас вершин, ликвида из кроны и сучьев, коры, пней, если это требуется, вычисляется отдельно.

9. Проверка работ по отводу и таксации лесосечного фонда

48. Проверка работ по отводу и таксации лесосек производится как в процессе их выполнения, так и после окончания. В результате проверки устанавливается:

- а) соответствие отведенного лесосечного фонда установленным объемам по хозяйствам, видам пользования;
- б) соблюдение настоящих Правил;
- в) качество натуральных работ и технического оформления.

49. Проверка работ по отводу и таксации лесосек производится исполнительным органом причем в натуре должно быть проверено не менее 20 % выполненных каждым лесничеством работ.


Исполнительный орган государственной власти в области контроля (надзора) в сфере экологии и природопользования (далее - орган экологического контроля) осуществляет периодический контроль за отводом и таксацией лесосек.

50. Работа по отводу и таксации лесосек признается неудовлетворительной в следующих случаях:

- а) при отводе лесосек с нарушением настоящих Правил;
- б) при расхождении данных сплошного перечета с данными проверки по запасу деловой древесины и по запасу отдельных пород более чем на 10%.

При обнаружении арифметических ошибок в материально-денежной оценке, неправильном установлении разряда высот или разряда такс в материалы отвода вносятся необходимые исправления.

В зависимости от результатов проверки принимаются необходимые меры –вносятся исправления в материалы по отводу и таксации или работа проводится заново.



10. Документация по лесосечному фонду

51. Составленные в соответствии с настоящим Правилами полевые абрисы лесосек, ведомости перечета деревьев и ведомости материально-денежной оценки хранятся в лесничествах. Ведомости, которые составляются в нескольких экземплярах, могут заполняться под копирку.

Кроме указанных документов, в 2 (двух) экземплярах составляются:

а) чертежи лесосек, которые брошюруются в альбомы годовых отводов по видам пользования и один экземпляр которых хранится в лесничестве, другой у инженера по лесному хозяйству или главного лесничего субъекта лесного фонда;

б) сводная ведомость лесосеки согласно Приложения № 6 к настоящим Правилам, из которых: один экземпляр которой хранится в субъекте лесного фонда, второй экземпляр передается исполнительному органу.

52. На планшеты в таксационные описания вносятся необходимые изменения в соответствии с настоящими Правилами.

53. Книга расхода леса согласно Приложения № 7 к настоящим Правилам ведется в лесохозяйственном предприятии.

Приложение № 1
к Правилам по отводу и таксации
лесосек в лесах Приднестровской
Молдавской Республики

План отвода лесосечного фонда

| Хозчасть | Номер квартала | Номер участка (выдела) | Хозяйство | Способ рубки | Подлежит отводу | | | Наименование лесопользователя, для которого отводится лесосечный фонд |
|----------|----------------|---------------------------|-----------|--------------|-----------------|-------|--------------------------|---|
| | | | | | площадь | запас | | |
| | | | | | | общий | в том числе ликвидный | |
| 1 | 2 | 3 | 4 | 5 | 6 | 7 | 8 | 9 |
| | | | | | | | | |

Приложение № 2
к Правилам по отводу и таксации
лесосек в лесах Приднестровской
Молдавской Республики

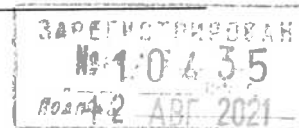
Утверждаю
Директор лесохозяйственной
организации

(ФИО, дата, подпись)

АКТ

проверки точности таксации при лесоустройстве

Лесохозяйственная организация
Лесничество _____
дата уточнения _____, уточнение произведено _____
(должность, ФИ.О)
квартал № _____, таксационный выдел № _____
количество лет после проведения лесоустройства _____



произошедшие после лесоустройства изменения таксационной характеристики

| Показатели | Квартал выдел | Площадь, га | Состав насаждения | Возраст, лет | Таксационная характеристика по ис родам | | | | |
|--------------------------|------------------|----------------|----------------------|--------------|--|---------------------------|---------|----------------------|------------------------|
| | | | | | порода | | | | |
| | | | | | средняя высота, м | средний диаметр, см | полнота | запас на 1 га, м3 | выход деловой, % |
| Данные лесоустройства | | | | | | | | | |
| Данные уточнения | | | | | | | | | |
| Расхождение | | | | | | | | | |

Примечание:

Таксационная характеристика представляется для древесных пород с долей их участия в составе более 2 единиц. Для древесных пород с меньшей долей участия дается оценка их запаса.

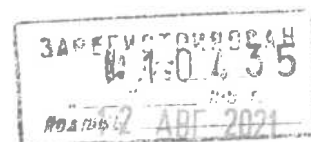
Исполнитель _____
(ФИО, должность, дата, подпись)

Приложение № 3
к Правилам по отводу и таксации
лесосек в лесах Приднестровской
Молдавской Республики

Ведомость
перечета деревьев, назначенных в рубку

Лесохозяйственная организация _____,
лесничество _____, группа лесов _____ хозсекция _____,
квартал № _____, лесосека _____ г. таксационный участок № _____
эксплуатационная площадь делянки (участка) _____ га. Вид пользования
_____, способ рубки _____ Перечет: сплошной,
выборочный. Площадь перечета _____ га. Наличие подроста: площадь _____
га, порода _____ количество на га _____ тыс. шт. _____
Обсеменители: число семенников _____ шт., число семенных куртин (полос)
_____ шт., площадь _____ га.
Способ очистки _____ Способ восстановления леса _____

| Степень толщины | Число деревьев по породам | | |
|--------------------|---------------------------|--------|---------|
| | акация* | ясень* | берест* |
| | | | |



| | | | | | | | | | |
|------|---------|--------------|----------|---------|--------------|----------|---------|--------------|----------|
| (см) | деловых | полу деловых | дровяных | деловых | полу деловых | дровяных | деловых | полу деловых | дровяных |
| 8 | | | | | | | | | |
| 12 | | | | | | | | | |
| 16 | | | | | | | | | |
| 20 | | | | | | | | | |
| 24 | | | | | | | | | |
| 28 | | | | | | | | | |
| 32 | | | | | | | | | |
| 36 | | | | | | | | | |
| 40 | | | | | | | | | |
| 44 | | | | | | | | | |
| 48 | | | | | | | | | |
| 52 | | | | | | | | | |
| 56 | | | | | | | | | |
| 60 | | | | | | | | | |

Модельные деревья для определения разряда высот

| Порода | Диаметр с округлением 1 см | Высота с округлением 0,5 м | Порода | Диаметр с округлением 1 см | Высота с округлением 0,5 м |
|--------|----------------------------|----------------------------|--------|----------------------------|----------------------------|
| | | | | | |

« ____ » _____ 20 ____ г.

Перечет произвели _____
(Ф.И.О., подпись)

*Графы повторяются столько раз, сколько пород в древостое

Приложение № 4
к Правилам по отводу и таксации
лесосек в лесах Приднестровской
Молдавской Республики

Требования
заполнения деляночных столбов в Государственном лесном фонде
Приднестровской Молдавской Республики

Примеры надписи:

для лесосеки:

25-3

САНС - 2022

2,0

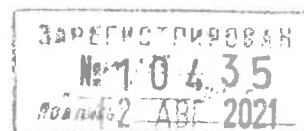
1-я строка - номер квартала и таксационного выдела;

для делянки:

25-8

САНС - 2022

1,7 (1)



2-я строка - вид мероприятия (сплошная рубка) и год рубки;

3-я строка - площадь, гектар (в скобках - номер делянки).

Приняты следующие основные сокращения в наименовании мероприятий:

Лесовосстановительные рубки - ЛВР;

Сплошные санитарные рубки - САНС;

Санитарно-выборочные рубки - САНВ;

Рубки реконструкции - РЕК;

Осветление - ОСВ;


Прочистки - ПРЧ;

Прореживание - ПРЖ;

Проходные рубки - ПРХ;

Прочие рубки - РУ;

Лесные культуры - ЛК.




Приложение № 5
к Правилам по отводу и таксации
лесосек в лесах Приднестровской
Молдавской Республики

Ведомость

материально - денежной оценки лесосек по лесохозяйственной двухрядности, квартал № _____, выдел № _____, площадь _____ га
Лесничество _____, группа лесов _____, способ рубки _____, способ очистки лесосек _____
Вид пользования _____, способ рубки _____, разряд такс _____, разряд высот _____, порода _____
Способ восстановления леса _____, разряд такс _____, разряд высот _____, порода _____

| Ступень толщины | Количество деревьев | | Деловая древесина | | | | Дровяная древесина | | | Итого стволовой | Ликвид из кроны | Сучья | Всего |
|--------------------|---------------------|----------|-------------------|-------|---------------|--------|--------------------|-------|--------------|--------------------|-----------------------|-------|-------|
| | деловых | дровяных | Итого | Итого | Делов. делов. | | Итого | | | | | | |
| | | | | | крупн. | средн. | мелк. | Итого | из делов. | из дров. | итого | | |
| 8 | | | | | | | | | | | | | |
| 12 | | | | | | | | | | | | | |
| 16 | | | | | | | | | | | | | |
| 20 | | | | | | | | | | | | | |
| 24 | | | | | | | | | | | | | |
| 28 | | | | | | | | | | | | | |
| 32 | | | | | | | | | | | | | |
| 36 | | | | | | | | | | | | | |
| 40 | | | | | | | | | | | | | |
| 44 | | | | | | | | | | | | | |
| 48 | | | | | | | | | | | | | |
| 52 | | | | | | | | | | | | | |
| 56 | | | | | | | | | | | | | |
| 60 | | | | | | | | | | | | | |
| Итого: | | | | | | | | | | | | | |

Оценку произвел _____ « _____ » _____ 20 _____ г.
(Ф.И.О., подпись)



Приложение № 6
к Правилам по отводу и таксации
лесосек в лесах Приднестровской
Молдавской Республики

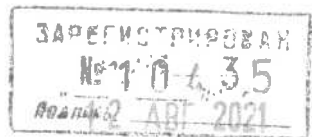
Сводная ведомость отвода лесосек на 20 ____ г.
по лесохозяйственной организации (лесничеству) _____

| | | | | | | | | | | | | | | | | | | | | | | | | | | | | | |
|--------|------------|--------------------|---------------|----------|-----------|-------------|------------------|-------|--------|--------|---------------|-------|--|--|---------------------|--------------|---------|-------------|----------------|---------------------|----------------------|-------|--|--|--|--|--|--|--|
| Урчище | № квартала | Хозсекция (порода) | Возраст рубки | № выдела | № делянки | Площадь, га | Дрова | | | | Итого стволов | | | | Итого ливид из крон | Итого ливида | Хворост | ХМЫЗ, СУЧЬЯ | Всего на корню | Количество деревьев | Разряд | Таксы | | | | | | | |
| | | | | | | | Деловой без коры | Итого | Крупн. | Средн. | Мелк. | Итого | | | | | | | | | Сортиментные таблицы | | | | | | | | |
| | | | | | | | | | | | | | | | | | | | | | | | | | | | | | |
| | | | | | | | | | | | | | | | | | | | | | | | | | | | | | |
| | | | | | | | | | | | | | | | | | | | | | | | | | | | | | |

Директор лесохозяйственной организации _____ (подпись)

Инженер по лесному хозяйству _____ (подпись)

« ____ » ____ 20 ____ г.
(дата).



Приложение № 7
к Правилам по отводу и таксации
лесосек в лесах
Приднестровской Молдавской
Республики

Книга расхода леса

| № п/п | Основания к отпуску | | Дата | Лесорубочный билет | Лесопользователь | Лесничество | Номер квартала | Номер делянки | Хозяйство | Преобладающая порода | Способ рубки | Разрешено к отпуску по лесорубочному билету (числитель) и фактически заготовлено (знаменатель) | | | | | | Таксовая стоимость, р.-к. | Дата акта освидетельствования | Недоруб | | | Остаток невысезненной древесины, м3 | | | Примечание |
|-------|---------------------|---------|------|--------------------|------------------|-------------|----------------|---------------|-----------|----------------------|--------------|--|-------|--|--------|-------|----|---------------------------|-------------------------------|---------|---------|----------|-------------------------------------|----|----|------------|
| | Площадь га | Лесовой | | | | | | | | | | дровяной | итого | Кроме того, ликвидация из кроны и хвороста | Отходы | Всего | га | | | м3 | Лесовой | дровяной | хвороста | | | |
| 1 | 2 | 3 | 4 | 5 | 6 | 7 | 8 | 9 | 10 | 11 | 12 | 13 | 14 | 15 | 16 | 17 | 18 | 19 | 20 | 21 | 22 | 23 | 24 | 25 | 26 | |

Книга ведется в лесохозяйственной отчетности по лесосеке каждого года в отдельности. Досрочная рубка, а также дополнительный отпуск леса учитываются в счет лесосечного фонда того года, на который выделен лесосечный фонд. Книга заполняется по группам лесов и категориям защитности, а в их пределах – по видам пользования (лесовосстановительные и сплошные санитарные рубки, рубки ухода и санитарно-выборочные рубки, прочие рубки). Итоги подводятся по годам.

Данные о передаче в рубку недорубов заносятся в книгу расхода леса независимо от предоставления отсрочки, при этом против соответствующей записи в примечании указывается дата акта освидетельствования, год недоруба и порядковый номер записи в книге. При окончании вывозки оставшейся древесины (графа 23-25) в примечании делаются соответствующие отметки.

